



" Issaouane "

Algérie

Edition 2026
En 21 jours

Niveau S4 T4



Sable, sable et encore sable !
Des dunes à perte de vue, des crêtes inaccessibles que nous tenterons de vaincre !

Tagoulmoust Aventure

◆ Le style du raid :

Un raid résolument tourné vers le franchissement ; à réserver aux amateurs de dunes infinies, de grandes vallées où l'on semble surfer sur le sable vierge, des montées sans fin où les moteurs donnent leur maximum, et des crêtes parfois pointues où la finesse de pilotage fait la différence.

Vos journées auront comme thème l'immersion. La qualité du sable ainsi que le talent des pilotes dicteront le parcours qui même s'il est reconnu, restera à adapter au jour le jour.

L'erg Issaouane, où Issaouane-N-Irrararene s'étend sur un peu moins de 40 000 km² et fait parti des grands ergs réputés difficiles à traverser ; dunes d'une hauteur de 350 mètres par endroit avec de nombreux entonnoirs où il convient de s'aventurer avec précaution après reconnaissance souvent à pied.

L'erg est accessible par Illizi où nous procéderons aux dernières formalités de Police ; puis encore une courte liaison goudron et nous entrerons dans les grandes plaines sableuses qui le bordent sur son flanc Sud.

Le voyage se fait en petit groupe, pas plus de 15 véhicules clients, souvent fractionné en deux parties pour plus de fluidité. Le chef de groupe fait la trace, mais selon l'expérience des participants, des traces parallèles sont aussi faisables pour faciliter le déplacement. Le principal est de toujours rester proches les uns des autres pour une entraide qui sera souvent nécessaire.

Nous irons par un tracé Est/Ouest, parfois en prenant les cordons à l'envers ; mais toujours à la recherche des plus beaux passages. La sortie se fera aux abords de Tifferrine, plus ou moins loin selon la progression. Selon l'état des autorisations, il sera peut-être possible de remonter plein Nord vers Bordj Omar Driss.

**Classement S4 pour la difficulté liée au sable (1 à 4)
Et T4 pour la difficulté liée à l'isolement et l'autonomie en vivre et eau (1 à 4).**

◆ Votre véhicule :

En très bon état, le plus léger possible, il devra être prêt à parcourir environ 600 km en autonomie avec une consommation sable.

Pas d'autre impératif si ce n'est l'obligation du matériel spécifique au sable :

- des pneus adaptés et en bon état /au moins deux plaques / deux sangles de traction, si possible un treuil et bien entendu des pelles.
- Il vous faudra un système de gonflage efficace et bien entendu VHF et GPS.

Kilométrage total : entre 4 500 et 5 000 selon option de retour.

◆ Nos prestations :

Bateau Marseille /Tunis/Tunis/Marseille en classe cabine à deux, repas en pension complète inclus. Six nuits d'hôtel en demi-pension. Deux véhicules d'encadrement de l'agence plus un véhicule de notre partenaire algérien. Assistance mécanique par mécanicien professionnel. Assistance médicale par médecin SAMU. Liaison permanente avec l'Europe par téléphone satellite. Assistance de notre partenaire Algérien. Points GPS chargés par informatique ou envoyés avant le départ sur demande. Navigation au road-book.

◆ Restant à votre charge :

Les repas du midi, ainsi qu'en bivouac matin et soir. Supplément single dans les hôtels et bateaux, ainsi que les boissons. Le visa (130 €) et l'assurance obligatoire pour l'Algérie (30 €). Le carburant (0.16 € le litre de GO) ainsi que les dépenses personnelles.

◆ Une journée type :

En bivouac : lever avec le jour et départ vers 8 heures, après un petit déjeuner et un rapide briefing.

Progression par affinités en dehors des dunes, et tous ensemble pour franchir les cordons. C'est à la fois plus sympa, et plus sécurisant.

Navigation au road-book et nombreux points GPS.

Autant de pauses en cours de journée que la beauté des sites impose.

Progression jusque vers 16h30, puis installation du bivouac, toujours choisi dans des sites magnifiques. Chacun peut s'isoler ou au contraire partager ce coin de nulle part.

Apéro en commun si vous le souhaitez, puis repas par affinités.

◆ L'esprit Tagoulmoust :

Vous assurer un maximum de plaisir dans les meilleures conditions de sécurité possibles. **Encadrement, assistance, service, convivialité.**

L'esprit *Tagoulmoust Aventure* c'est aussi le refus des grands groupes. Le désert se vit et se partage en petit comité, c'est du moins notre point de vue, donc, **jamais plus de 15 équipages.**

www.tagoulmoust.com
Mail : tagoulmoustaventure@wanadoo.fr
Centre de préparation aux voyages

Licence d'agence de voyages n° 013190013

Point GPS
Tagoulmoust Aventure

43° 28' 57" N
05° 22' 54" E



Aix en Provence
Tagoulmoust Aventure
La Pioline

Aéroport
Marignane


Pôle d'Activités
d'Aix les Milles

rue F. Bessmer

Marseille



Organisation



Tagoulmoust Aventure



ITINERAIRE 2026 en 21 jours

Ci-dessous les grandes lignes de votre parcours car en Algérie, nous adaptons les détails de chaque éditions aux nouvelles possibilités qui nous sont offertes.

Pour ce voyage par exemple, selon les possibilités de transit entre Bordj Omar Driss et le Sud, le parcours pourra varier un peu et notamment pourra voir la liaison goudron s'amoinrir.

Le départ se fera par un Marseille / Tunis et le retour se fera également par Tunis / Marseille avec la CTN.

Liaison vers le Grand Sud par la route après franchissement de la frontière Tunisie / Algérie à Taleb Larbi ; escale hôtelière à El Oued puis cap sur Hassi Messaoud et Illizi où nous récupérerons les autorisations de circuler.

Sauf évolution ; nous serons accompagnés par un véhicule de la gendarmerie algérienne possiblement jusqu'à Hassi Messaoud, mais selon les dernières éditions de nos précédents raids dans ces régions, l'escorte est présente où non.

Au matin du septième jour, nous prendrons la direction de Tifferrine en longeant Issaouane que nous ne tarderons pas à rejoindre et ce sera le début de notre traversée Est/Ouest avant un retour vers Illizi si la liaison directe vers Bordj Omar Driss n'est pas autorisée.

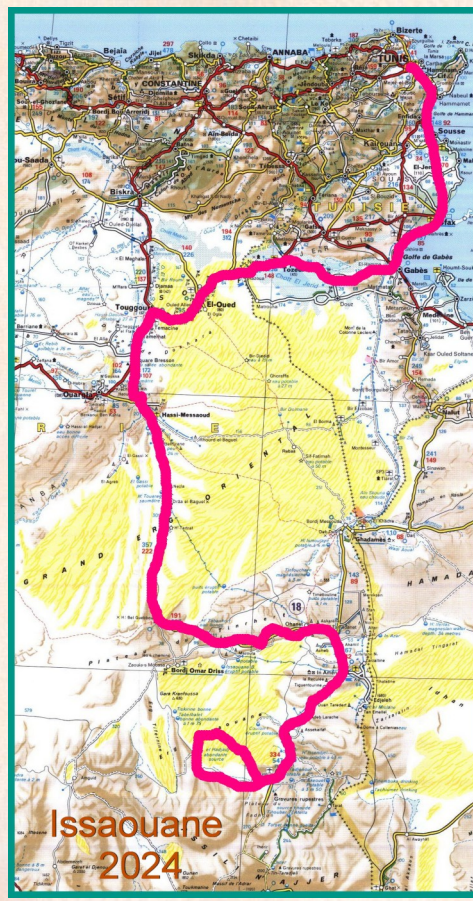
A partir de là, le chef de groupe adaptera le parcours à la réalité du groupe et aux conditions apportées par l'état du sable. Si le déplacement est fluide, nous ferons une incursion vers le Nord du massif avant de reprendre la route du retour. En tout, vous aurez dix jours intégralement dans les grandes dunes ! De nombreux sites du néolithique se dévoilent sous nos roues au grès du déplacement des dunes et des vents. Il n'est pas rare de découvrir des campements qui semblent intacts et n'attendent que notre visite...

Ce raid s'adresse donc surtout aux habitués des raids de franchissement comme nous pouvions les trouver dans Mourzouk en Libye par exemple. Il faudra être en autonomie totale pour la nourriture et l'eau durant dix jours ; à vous de vous organiser et d'être économes. Cela nécessite une parfaite préparation à la fois personnelle, mécanique et logistique afin de profiter à fond de tout ce qui vous attend.

Les difficultés techniques sont réelles mais pas inaccessibles.

Alors, si l'Aventure vous tente!

Carte générale du raid



Tarif 2026

1 700 € par personne
sur la base de 2 par 4X4

550 € par 4X4 jusqu'à 1.90 m de haut
(hauteur entre 1.90 et 2.60 m + 100 €)

350 € supplément single
(ou conducteur seul)

Tagoulmoust Aventure Licence N° 013190013

200 Chemin de la Gravesonne 13100 Aix en Provence - France

Tel: (33) 06 38 56 69 64 - Garantie APST - RCP HISCOX N° MTRC201900086

TAG TRAVEL - E.U.R.L. au capital de 7 500 € - RCS Aix en Provence - Siret 849 762 943 00017 - APE 7911 Z

E-mail: tagoulmoust@africamel.net - <http://www.tagoulmoust.com>